



**КОМИТЕТ ИМУЩЕСТВЕННЫХ ОТНОШЕНИЙ  
АДМИНИСТРАЦИИ ПЕРМСКОГО МУНИЦИПАЛЬНОГО ОКРУГА**

**РЕШЕНИЕ**

о размещении объектов № 671

Пермский край  
Пермский округ

22.03.2024

Комитет имущественных отношений администрации Пермского муниципального округа разрешает Акционерному обществу «Газпром газораспределение Пермь» (ИНН 5902183841, ОГРН 1025900512670, почтовый адрес: 614000, г. Пермь, ул. Петропавловская, 43)

размещение объекта «газопровод давлением до 1,2 Мпа, для размещения которого не требуется разрешения на строительство»

на землях муниципальная собственность

на срок 1 год


Местоположение: рядом с домом по адресу: Пермский край, Пермский муниципальный округ, д. Мостовая (Сылвенское с/п), кадастровый № 59:32:5290001:1360

Приложение: схема предполагаемых к использованию земель или части земельного участка.

Особые условия использования:

1. При размещении объекта учесть параметры ширины проезда улично-дорожной сети, во избежание сужения полосы отвода дороги.
2. Получение разрешения на производство земляных работ.

Заместитель председателя комитета

  
(подпись, печать)

М.В. Королева



Схема предполагаемых к использованию земель или части земельного участка

Объект: Газопровод давлением до 1,2 Мпа включительно, для размещения которого не требуется разрешения на строительство

Местоположение: расположенных рядом с домом по адресу: Пермский край, Пермский муниципальный округ, д.Мостовая (Сылвенское с/п), кад.№ 59:32:5290001:1360

Площадь земель или части земельного участка, кв.м.: 1242

Категория земель: земли населенных пунктов

Вид разрешенного использования: "




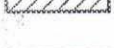



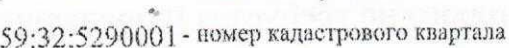
Описание границ смежных землепользователей:

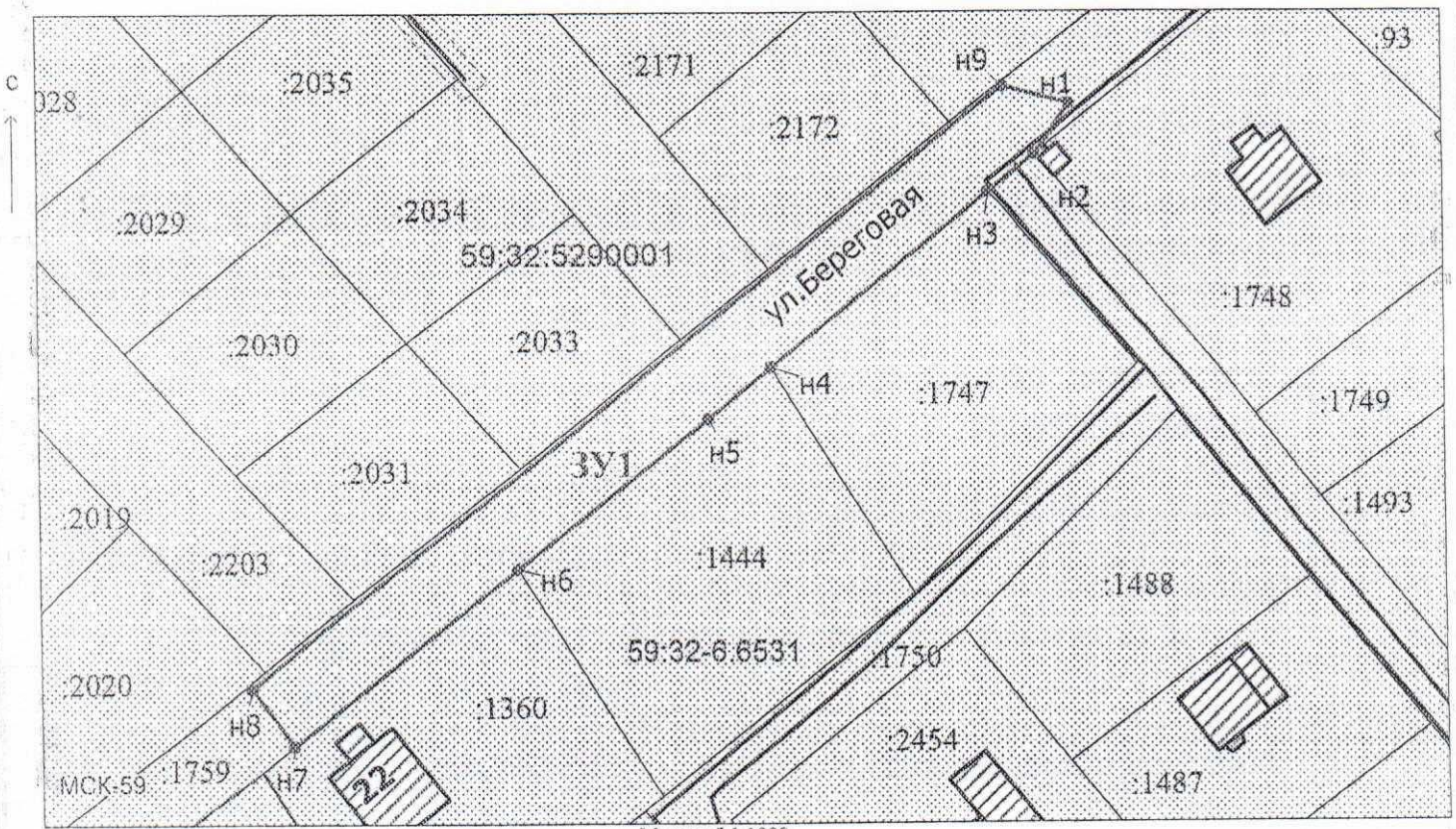
- От точки н2 до точки н3 - земельный участок с кадастровым номером 59:32:5290001:1750
- От точки н3 до точки н4 - земельный участок с кадастровым номером 59:32:5290001:1747
- От точки н4 до точки н6 - земельный участок с кадастровым номером 59:32:5290001:1444
- От точки н4 до точки н7 - земельный участок с кадастровым номером 59:32:5290001:1360
- От точки н7 до точки н2 - земельный участок с кадастровым номером 59:32:5290001:17

Каталог координат, м

№ точки границы	X	Y
н1	514753.06	2259890.65
н2	514746.56	2259886.10
н3	514741.58	2259879.85
н4	514718.64	2259851.05
н5	514711.94	2259842.64
н6	514692.09	2259817.25
н7	514669.00	2259787.72
н8	514676.48	2259782.12
н9	514755.42	2259881.95

Условные обозначения:

-  - предполагаемый участок земель, на которых планируется размещение объекта
-  - границы и номер земельного участка, сведения о которых внесены в ЕГРН
-  - границы объекта капитального строительства, сведения о котором внесены в ЕГРН
-  - граница кадастрового квартала
-  - зоны с особыми условиями использования территории, сведения о которых внесены в ЕГРН
-  - обозначение запрашиваемого земельного участка
-  - характерная точка границ земель или части земельного участка
-  - номер кадастрового квартала



Масштаб 1:1000

Заявитель: Дьячкова / Княмова Д.Х.  
(подпись, расшифровка подписи)

МП  
(для юридических лиц  
и индивидуальных предпринимателей)